

MIRABEAU CHATEAU ET SES ABORDS

Vaucluse

15

Site Classé

CONTEXTE REGLEMENTAIRE

Site classé

Décret du 3 juillet 1970

Propriété

Privé (une seule parcelle communale)

Superficie

Environ 30 ha

Autres mesures de protection concernant le site

- Site inscrit des abords du château : 7 septembre 1950
- Monuments Historiques : chapelle de la Madeleine, 10 novembre 1928 (rayon des 500m)
- Inventaire des Monuments Historiques : piles néoromanes de l'ancien pont, 6 juillet 1988 (rayon des 500m)

Autres protections au titre des sites sur la commune

- Site classé de la grotte : arrêté du 12 octobre 1912



COMPOSANTES DU SITE

Motivation de la protection

«À l'origine de cette affaire, il y a un projet d'urbanisation massive du village de Mirabeau qui a été signalé au Ministère des Affaires Culturelles en juin 1968.

Ce projet découpait en lots de 1000 m² un terrain de 60 ha dont 26 appartiennent au «Bois St-Jean» proche du domaine.

La construction de 600 maisons pour un village de 300 habitants, sans que l'on puisse trouver de justification économique valable, porterait un préjudice considérable au cadre du château. C'est pourquoi une instance de classement au titre des Sites a été ouverte le 2/07/68.»

Extrait du rapport à la Commission supérieure des sites
Février 1970 (dossier Ministère)

Etat actuel

Le château du XVIII^e siècle bien restauré est précédé d'un vaste parc et d'une pinède qui a souffert de la tempête il y a quelques années. Ancienne propriété du comte de Mirabeau puis de Maurice Barrès celui-ci a longuement évoqué dans sa correspondance les pins «élégants et droits, jeunes aristocrates élancés».

Observations

Les propriétaires actuels entretiennent avec beaucoup de soin cette propriété.

LOCALISATION ET PÉRIMÈTRE

Cadastre ancien :

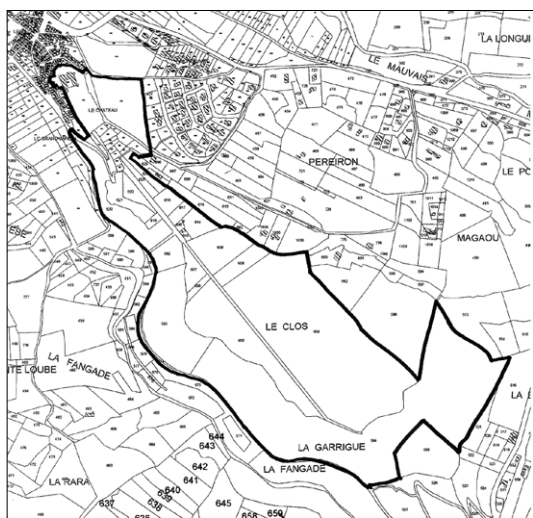
Parcelles section C (feuille N°1) n° 119 à 137 inclus et 259 et section C (feuille N°2) n° 574, 583, 592, 593, 594p*, 604 à 609 inclus et 614 à 624 inclus. (* parcelle BND : bien non délimité)

Cadastre actuel :

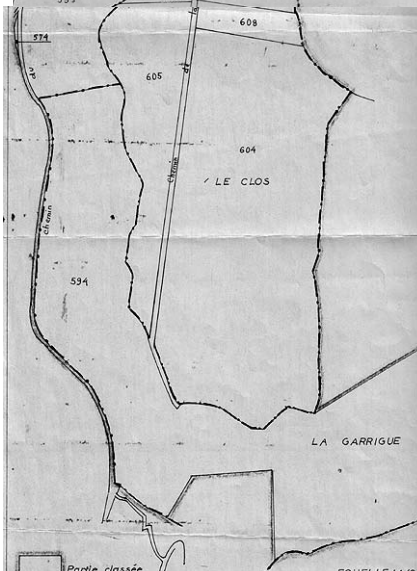
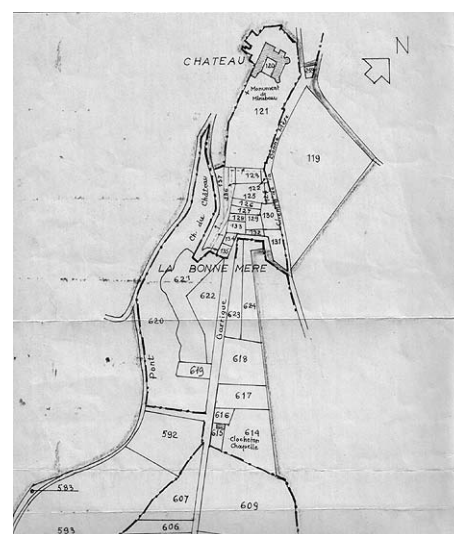
Parcelles section C n° 119 et 120, 122 à 137 inclus, 259, 574, 583, 592, 593, 594p, 604 à 609 inclus, 614 à 624 inclus et 784.



SITUATION



Cadastre actuel



Cadastre ancien