

VAUGINES

**EGLISE SAINT-BARTHELEMY, CIMETIERE DESAFFECTE,
PLACE DE L'EGLISE AVEC SES ARBRES**

Vaucluse

13

Site Classé

CONTEXTE REGLEMENTAIRE**Site classé**

Arrêté du 31 décembre 1942

Propriété

Commune

Superficie0,1 ha (d'après cadastre : 1050 m²)**Autres mesures de protection concernant le site**

- Site inscrit des abords de l'église Saint-Barthélémy : 31 décembre 1942, complété le 23 octobre 1963
- Monuments Historiques : église paroissiale Saint-Barthélémy et ancien cimetière, 20 janvier 2000
- Monuments Historiques : Hôtel des Bouliers, 11 octobre 1984 (rayon des 500 m)

Autres protections au titre des sites sur la commune

Néant

**COMPOSANTES DU SITE****Motivation de la protection**

«Très simple, (l'église de Vaugines) doit sa beauté à cette simplicité et son pittoresque aux constructions extérieures qui l'entourent (...). À ses côtés se trouve le vieux cimetière, maintenant désaffecté et de ce fait très mal entretenu. La place située devant l'entrée est plantée de très beaux platanes, que M. le Maire a malheureusement fait couper un peu trop bas il y a quelque temps.»

Extrait du dossier de classement du site

«L'abbé Combaluzier, professeur au lycée Thiers à Marseille et enfant du Luberon, et son grand ami Henri Bosco le magicien de Lourmarin, sont des enthousiastes de Vaugines. Ils ont compris le danger que court plus que jamais le site qu'ils soignent avec amour depuis de nombreuses années : envahissement grandissant des lieux par d'inconscients «vacanciers», amateurs exclusifs de bicoques aux couleurs violentes et de transistors incongrus en de tels sites.»

Extrait d'un courrier du «recenseur» pour l'extension du site - 1963 (dossier DIREN)

Etat actuel

Le site est bien entretenu. Le vieux cimetière a été dégagé. Il semble que le clocher pose des problèmes de stabilité.

Observations

Le parvis planté de magnifiques platanes n'est pas étranger à la beauté du site. Leur taille éventuelle devra être effectuée avec un maximum de douceur.

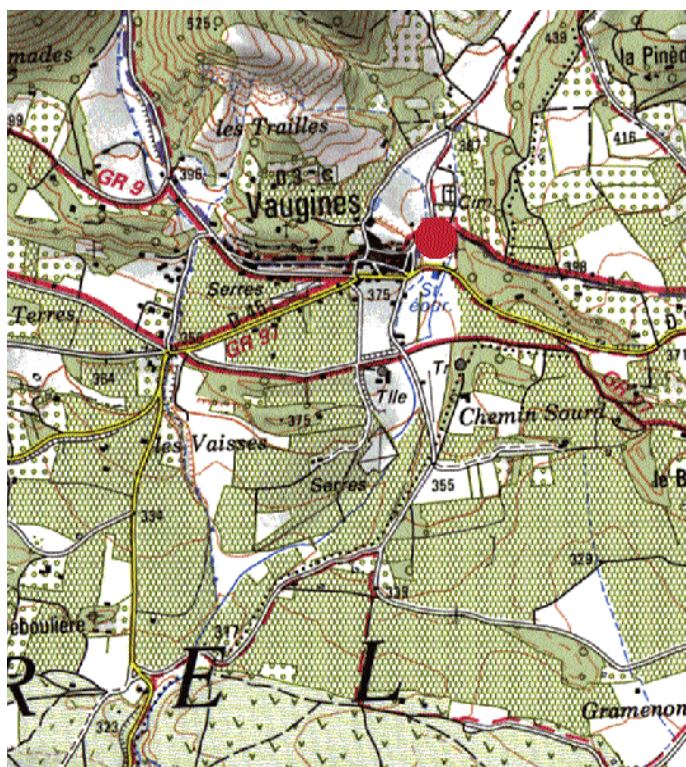
LOCALISATION ET PÉRIMÈTRE

Cadastre ancien :

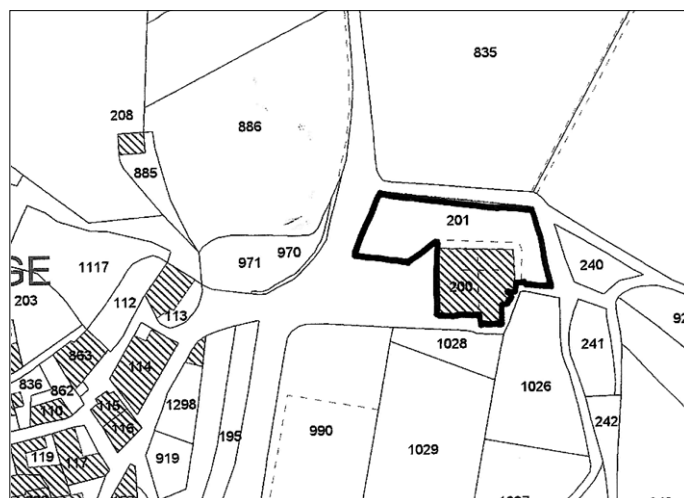
Parcelles section B n° 200, 201.

Cadastre actuel :

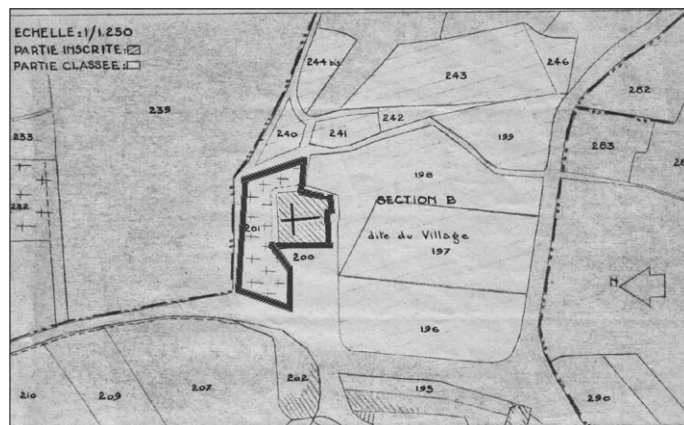
Sans changement.



SITUATION



Cadastre actuel



Cadastre ancien