

PUYVERT

BUTTE DU JAS, LIEU-DIT LES GROTTES

Vaucluse

10

Site Classé

CONTEXTE REGLEMENTAIRE

Site classé

Arrêté du 6 juin 1942

Autres mesures de protection concernant le site

- Site inscrit de la Butte du Jas de Puyvert : 6 juin 1942

Propriété

Privé

Autres protections au titre des sites sur la commune

Néant

Superficie

3 218 m² (d'après cadastre)

COMPOSANTES DU SITE

Motivation de la protection

«Les très nombreux cyprès, pins ou arbustes qui composent ce paysage s'harmonisent avec les vieilles «bastides» construites en pierres apparentes et couvertes en tuiles romaines. Ils contribuent par leur forme et leur tonalité à donner un caractère bien provençal à ce site que l'on découvre de la route nationale n° 573.

Dans la parcelle n° 363 existe une petite chapelle romane récemment restaurée. (...)

Si, parmi les propriétaires de ces parcelles, certains sont animés des meilleures intentions, d'autres, par contre, espérant, sans doute, tirer un profit quelconque de leurs agissements, paraissent vouloir sacrifier certains arbres qui sont la plus belle parure de ce site, sous prétexte qu'ils en sont propriétaire et peuvent en disposer à leur gré.»

D'après rapport de l'architecte des Monuments Historiques
février 1942 (dossier Ministère)

Etat actuel

Observations

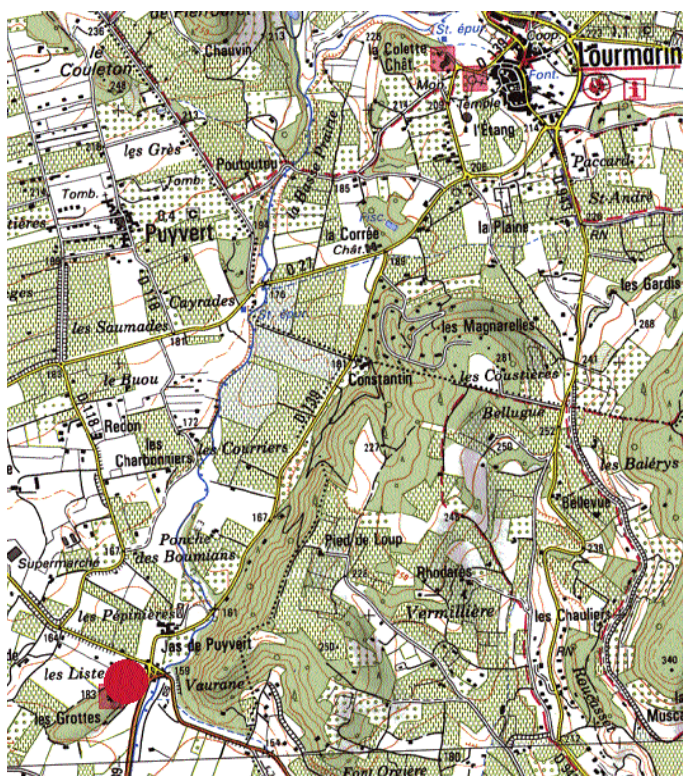
LOCALISATION ET PÉRIMÈTRE

Cadastre ancien :

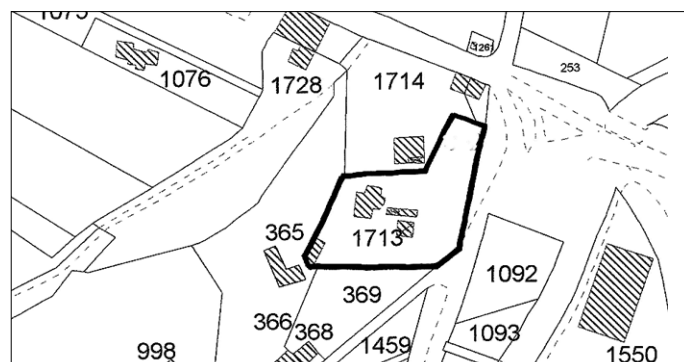
Parcelles section B, n° 363, 364 (y compris la petite chapelle romane).

Cadastre actuel :

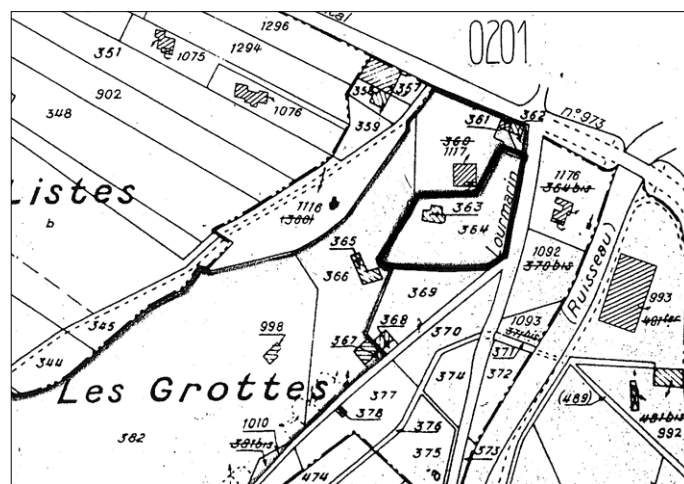
Parcelle section B n° 1713.



SITUATION



Cadastre actuel



Cadastre ancien