

AVIGNON RUE DES TEINTURIERS (SOL, PLATANES, CANAL ET ROUES)

Vaucluse

7

Site Classé

CONTEXTE REGLEMENTAIRE

Site classé

Décret du 12 mai 1932

Propriété

Commune

Superficie

3 500 m² environ

(d'après calcul de la surface du périmètre de protection)

Autres mesures de protection concernant le site

- Site inscrit des façades de la rue des Teinturiers : 4 juillet 1966

Autres protections au titre des sites sur la commune

- Site classé de la place du Palais, promenade des Doms : 27 mai 1933
- Site inscrit de la promenade de l'Oulle : 23 novembre 1942
- Site inscrit d'un ensemble urbain et des façades de la rue des Teinturiers : 4 juillet 1966
- Site inscrit de l'île de la Barthelasse du 27 avril 1933
- Site inscrit de l'ensemble compris entre les remparts et le Rhône du 26 octobre 1942



COMPOSANTES DU SITE

Motivation de la protection

«La rue des Teinturiers est un des restes les plus curieux et les plus particuliers du vieil Avignon ; elle est trop connue de tous pour que j'aie besoin d'insister sur son pittoresque. Elle a déjà beaucoup souffert à ce point de vue, par suite de la suppression de nombreuses roues, de constructions parasites recouvrant par endroit le canal et par l'élévation de laides et banales murailles (...).

La commission départementale propose son classement. La municipalité d'Avignon s'y oppose, ne cachant pas son désir d'abattre les arbres et de recouvrir le canal, pour y substituer une très banale rue»

Extrait du rapport à la Commission supérieure des sites
Octobre 1931 (dossier Ministère)

Etat actuel

Les platanes sont âgés, certains abîmés, certains ont été abattus et remplacés par des jeunes plants de même essence. La calade est en mauvais état et le trottoir, côté façades, est médiocre. Un début de restauration a été effectué à l'occasion de l'ouverture comme passage publique de la Tour des vanes.

Observations

La grande qualité de cet espace demanderait une restauration très attentive et non au coup par coup. Une étude de restauration assortie d'un plan de gestion global pourraient être envisagés.

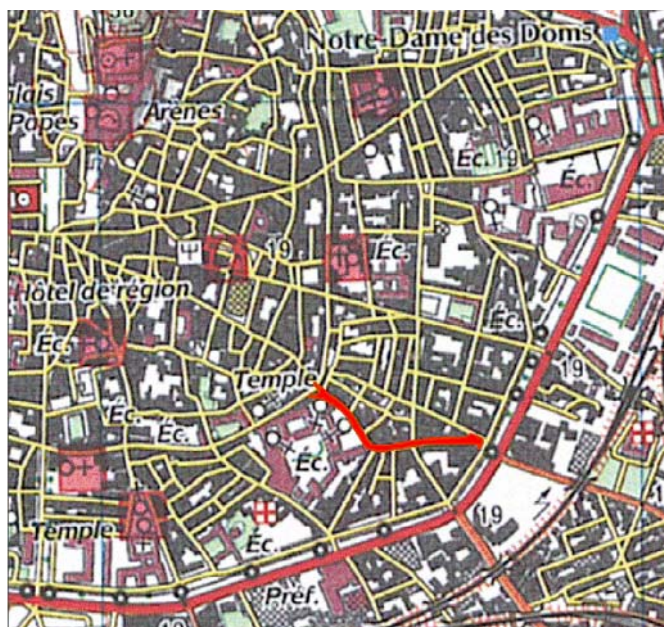
LOCALISATION ET PÉRIMÈTRE

Cadastre ancien :

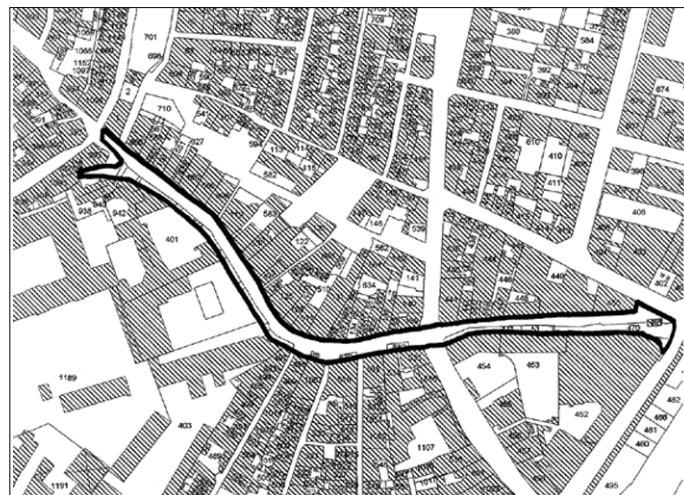
Non cadastré

Cadastre actuel :

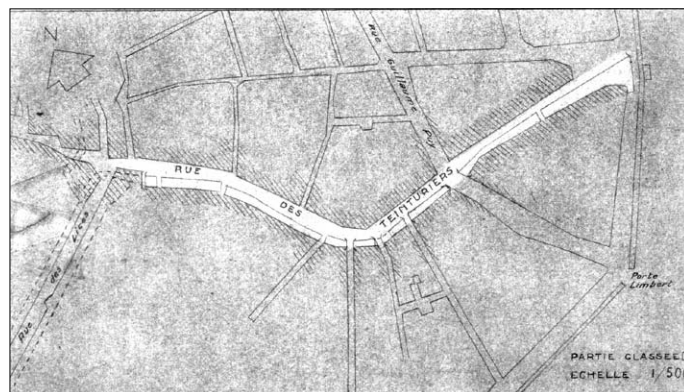
Parcelles section DM n° 451, 470, 471 et DL n° 877 à 880 et espace public (non cadastré).



SITUATION



Cadastre actuel



Cadastre ancien