

ENTRECHAUX RUINES DU CHATEAU ET TERRAINS AVOISINANTS

Vaucluse

6

Site Classé

CONTEXTE REGLEMENTAIRE

Site classé

Arrêté du 27 octobre 1931

Autres mesures de protection concernant le site

Néant

Propriété

Privé

Autres protections au titre des sites sur la commune

Néant

Superficie

3 ha environ

(d'après calcul de la surface du périmètre de protection)



COMPOSANTES DU SITE

Motivation de la protection

«Le site à classer serait constitué par toute la partie supérieure de la colline que couronne le vieux château d'Entrechaux. Son intérêt vient à la fois de l'œuvre de la nature et de celle des hommes. (...)

Du côté sud s'étagaient les constructions du village. Il y a là une foule de parcelles dont il est difficile de retrouver les propriétaires. Il ne semble pas d'ailleurs qu'il y ait grand chose à redouter de ce côté-là. Par contre, le château et ses enceintes, les rochers qui lui servent de base et leurs abords méritent et peuvent être protégés efficacement par une mesure de classement.»

Extraits du rapport à la Commission départementale des sites
Mars 1931 (dossier Ministère)

Etat actuel

Les projets de restauration des ruines du château n'ont pas abouti.
Les terrains avoisinants sont en friche.

Observations

Un projet d'extension du site classé a été mis à l'étude en 1980.
Une protection au titre des Monuments Historiques permettrait d'entreprendre une véritable restauration des restes du château médiéval.

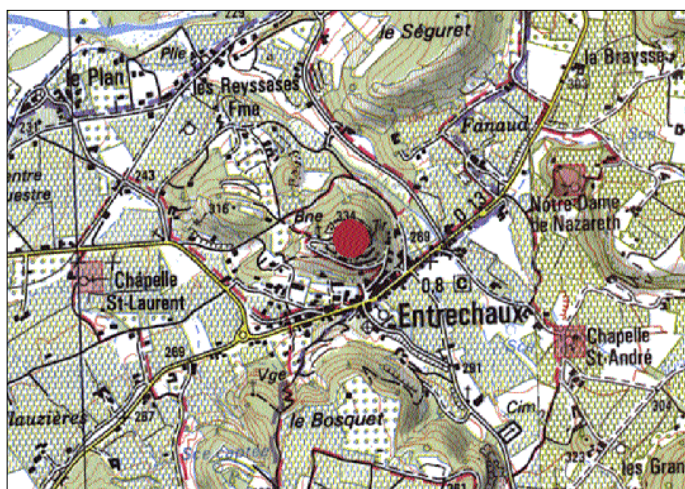
LOCALISATION ET PÉRIMÈTRE

Cadastre ancien :

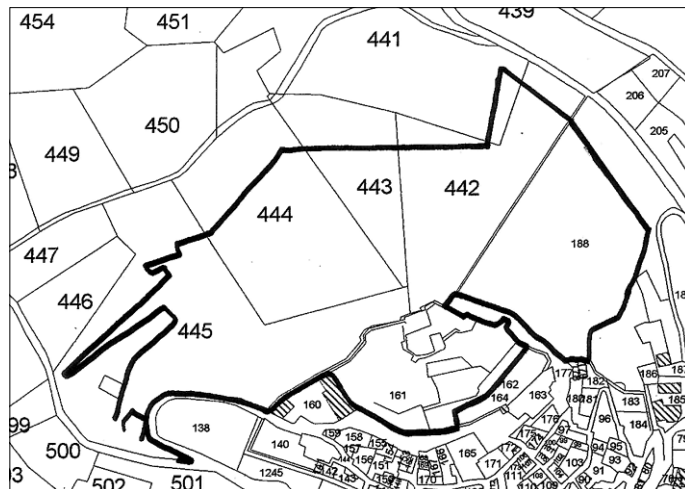
Parcelles 1, 2, 3p, 4, 5, 6, 142, 143, 236p, 229, 228p.

Cadastre actuel :

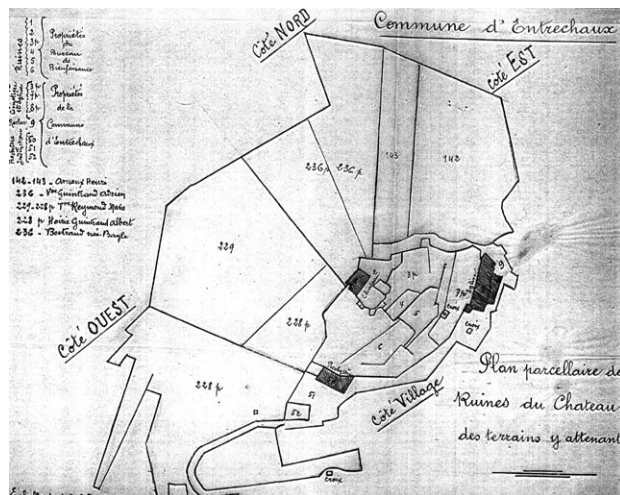
Parcelles sections D n° 161, 188 pour partie, et 441 à 445 partielles.



SITUATION



Cadastre actuel



Cadastre ancien