

# MIRABEAU GROTTE

Vaucluse

3

Site Classé

## CONTEXTE REGLEMENTAIRE

### Site classé

Arrêté du 12 octobre 1912

### Autres mesures de protection concernant le site

Néant

### Propriété

Commune

### Autres protections au titre des sites sur la commune

- Site classé du château et ses abords : 3 juillet 1970
- Site inscrit des abords du château : 7 septembre 1950

### Superficie

17 ha environ

(d'après calcul de la surface du périmètre de protection)

## COMPOSANTES DU SITE

### Motivation de la protection

«La grotte de Mirabeau est située à environ 2 km (à vol d'oiseau) au S-S-O de l'agglomération communale. C'est une curiosité naturelle très remarquable, mais dont l'accès est difficile et la visite fatigante, et même dangereuse.

Par mesure de précaution, il conviendrait, en classant la grotte elle-même, de classer en même temps une zone circulaire de 50 mètres de rayon autour de son entrée.»

Extrait du rapport de classement  
(dossier Ministère)

Etat actuel

Observations

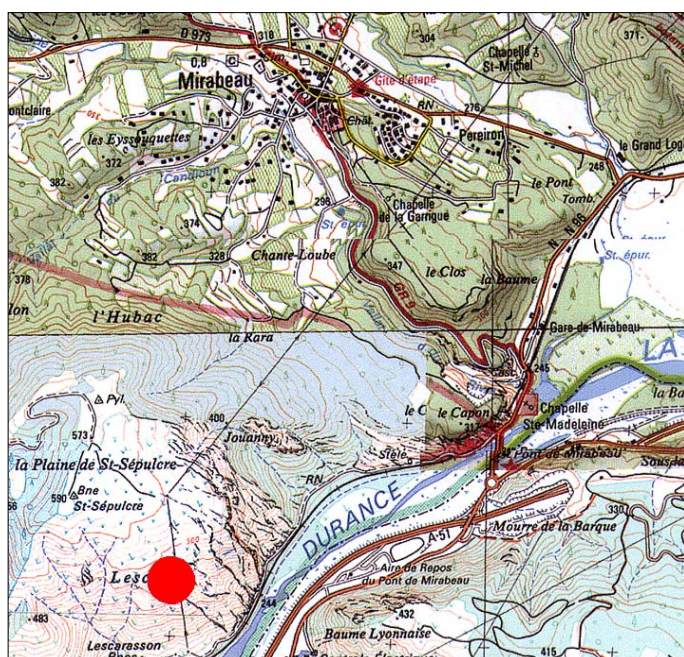
## LOCALISATION ET PÉRIMÈTRE

Cadastre ancien :

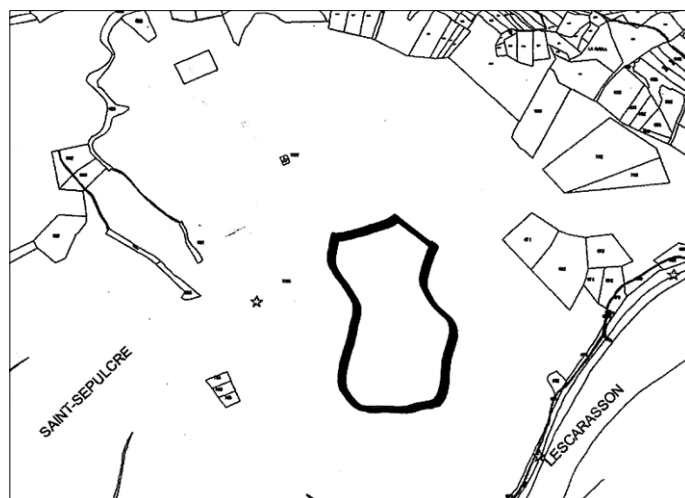
Non cadastré

Cadastre actuel :

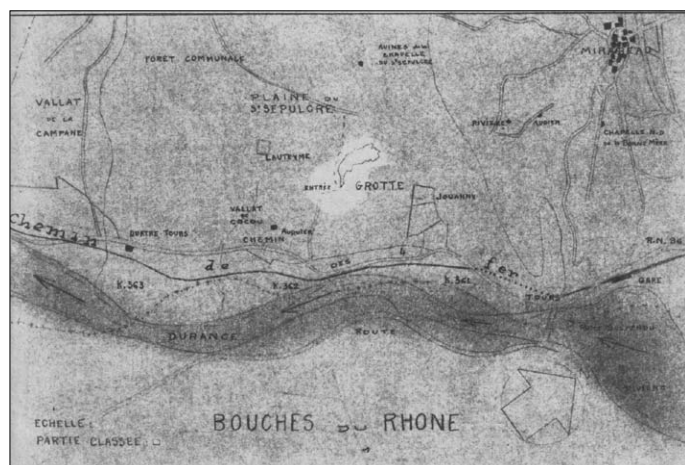
Parcelle section D (3) n°1068.



SITUATION



Cadastre actuel



Plan ancien