

# GIGONDAS MENHIR DE VACQUEYRAS

Vaucluse

1

Site Classé

## CONTEXTE REGLEMENTAIRE

### Site classé

Arrêté du 12 octobre 1912

### Autres mesures de protection concernant le site

- Site inscrit du Haut Comtat : 18 mai et 8 septembre 1967

### Propriété

Privé


### Autres protections au titre des sites sur la commune

- Site inscrit du village de Gigondas : 23 janvier 1943

### Superficie

6 600 m2 environ

(d'après calcul de la surface du périmètre de protection)



## COMPOSANTES DU SITE

### Motivation de la protection

«Le menhir de Vacqueyras se trouve dans la commune de Gigondas non loin de la source dite de l'Eau verte. Ce menhir quoique ainsi dénommé ne paraît pas avoir été construit de main d'homme. Il est formé par trois ou quatre blocs de rochers informes d'une hauteur totale de 4 à 5 mètres posés les uns sur les autres et qui paraissent avoir été placés là par un jeu de la nature. À une époque relativement récente, on a planté au sommet une croix en bois.»

Extrait d'un courrier du Maire de Vacqueyras  
à M. le Préfet de Vaucluse - Juin 1907 (dossier Ministère)

Etat actuel

Observations

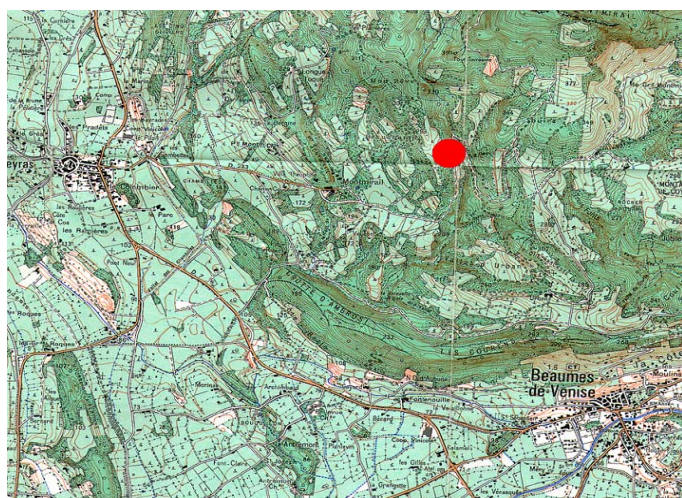
## LOCALISATION ET PÉRIMÈTRE

Cadastre ancien :

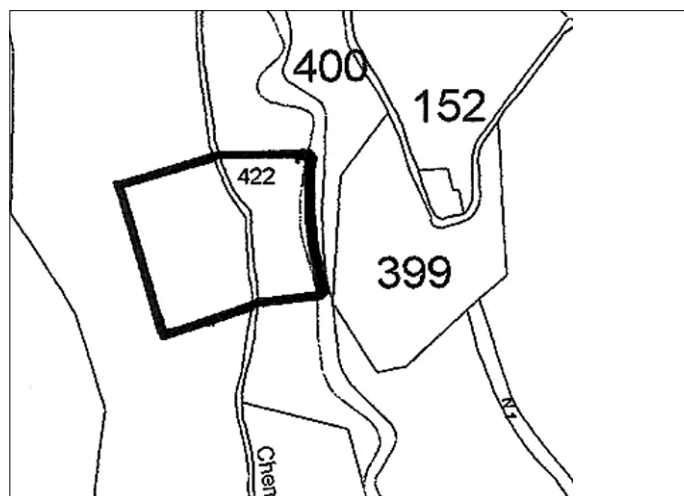
Parcelle section C n° 246 partielle.

Cadastre actuel :

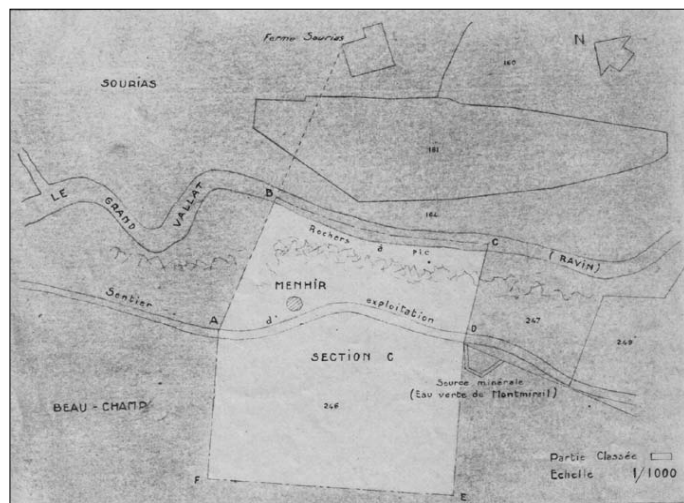
Parcelles section C n° 422 et 521 partielles.



SITUATION



Cadastre actuel



Cadastre ancien