

LE LAVANDOU LA PIERRE D'AVENOUN

Var
25
Site Classé

CONTEXTE REGLEMENTAIRE

Site classé

Arrêté du 18 juillet 1935

Propriété

non renseignée

Superficie

non renseignée

Autres mesures de protection concernant le site

Aucune


Autres sites protégés sur la commune

SC Terrasses d'Aiguebelle (05/09/2005)

SC Partie du rivage (26/07/1938)

SI Parties du rivage non communales (26/07/1938)

SI Pinède de Cavalière (09/04/1948)



COMPOSANTE DU SITE

Motivation de la protection

« La Pierre d'Avenoun (Pierre des Eaux) constitue le point culminant (442m) de la région des Maures au Nord immédiat du Lavandou. C'est un plateau caillouteux d'aspect alpestre, d'un caractère sauvage, sur lequel se dressent les blocs ruiniformes de la Pierre d'Avenoun. De ce point un panorama splendide s'offre à la vue : au nord la forêt du Dom, à l'Est Grimaud, St Tropez, Ste Maxime et plus loin les monts de l'Esterel, et par temps clair la Corse. Après les pluies, toutes les parois ruissellent en cascadelles et le paysage se fait alpestre, d'où sans doute le nom provençal pour Pierre des Eaux. Nous sommes donc d'avis que le site de la Pierre d'Avenoun mérite d'être classé parmi les sites et monuments naturels».

(Extrait du rapport de M.Giboin, Ingénieur en chef des P.&Ch. à la C.D.S, du Var, le 1er septembre 1931)

Etat actuel / Observation

Le sommet rocheux et son environnement visé par la protection est demeuré naturel.

LOCALISATION DU PERIMETRE

La Pierre d'Avenoun située sur le territoire de la commune du Lavandou, parcelle cadastrale N°1095 - Section E.

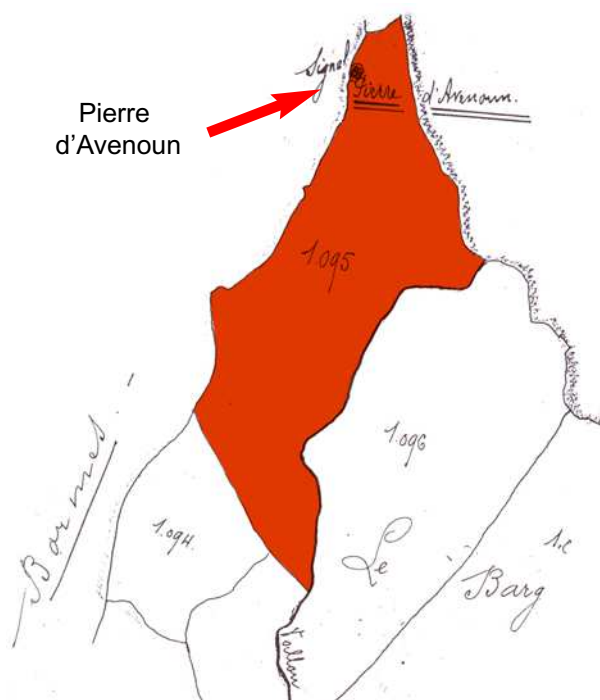
(Arrêté du 18 juillet 1935)

SITUATION



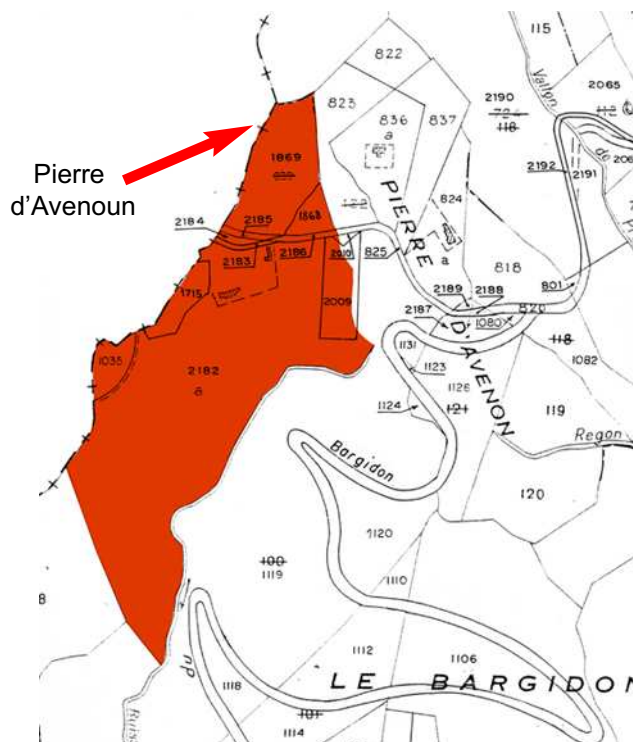
Source : IGN-scan25


CADASTRE ANCIEN



Report sur cadastre actuel à partir du cadastre ancien

CADASTRE ACTUEL



 Périmètre du Site Classé