

MAZAUGUES

LE SITE DES SAUTS DU CABRI

Var
24
Site Classé

CONTEXTE REGLEMENTAIRE

Site classé

Arrêté du 23 mai 1935

Propriété

Privée

Superficie

non renseignée

Autres mesures de protection concernant le site

Aucune

Autres sites protégés sur la commune

SC Fontaine et gros ormeau (23/05/1935)



COMPOSANTE DU SITE

Motivation de la protection

« A peine sorti du verdoyant ravin où il naît d'une dizaine de sources, le Caramy, ayant traversé le calme village de Mazaugues et la cuvette d'un ancien lac où s'élève aujourd'hui la massive construction de Château de St Gall aux séculaires ormeaux, pénètre les gorges sauvages vers qui l'escortent d'épaisses frondaisons. Ces gorges, formées au début par un véritable chaos de roches grises fantastiquement découpées, sont d'une réelle beauté et très longtemps les habitants de la région comme les touristes sont allés admirer le site qui a malheureusement souffert de l'installation d'une turbine électrique destinée à envoyer de la force motrice à des mines de bauxite situées non loin de là. Cette installation a nécessité la construction d'un petit barrage au lieu dit «lei saoutado dou Cabri. En amont du «saut» les rives du Caramy sont pleines de charme et dès l'entrée dans les gorges, le spectacle devient en vérité des plus pittoresque (...). Le classement de ce site est souhaitable; il aura pour effet de limiter aux installations existantes le dommage causé jusqu'ici et qui est heureusement compensé par quelques avantages».

(Extrait du rapport de M.Henseling, Conservateur de la Bibliothèque Municipale à Toulon, à la CDS du Var du 1er septembre 1931)

Etat actuel

Dans son rapport à la CDS du Var du 1er septembre 1931, M.Henseling, Conservateur de la Bibliothèque Municipale à Toulon, décrivait l'état du site qui n'a pratiquement pas été modifié depuis :

« A cet endroit le Caramy qui vient de couler de cascades en clairs bassins parmi le chaos des roches éboulées, bondissait autrefois dans un décor magnifique et impressionnant. A présent, d'énormes tuyaux noirs captent l'eau sous l'écluse et la conduisant vers la machinerie. et il ne reste que fort peu d'eau dans le lit de la rivière, sauf aux époques de grandes pluies. Malgré dcette disgrâce infligée par l'homme à la nature, le site mérite encore d'être visité ».

Observation

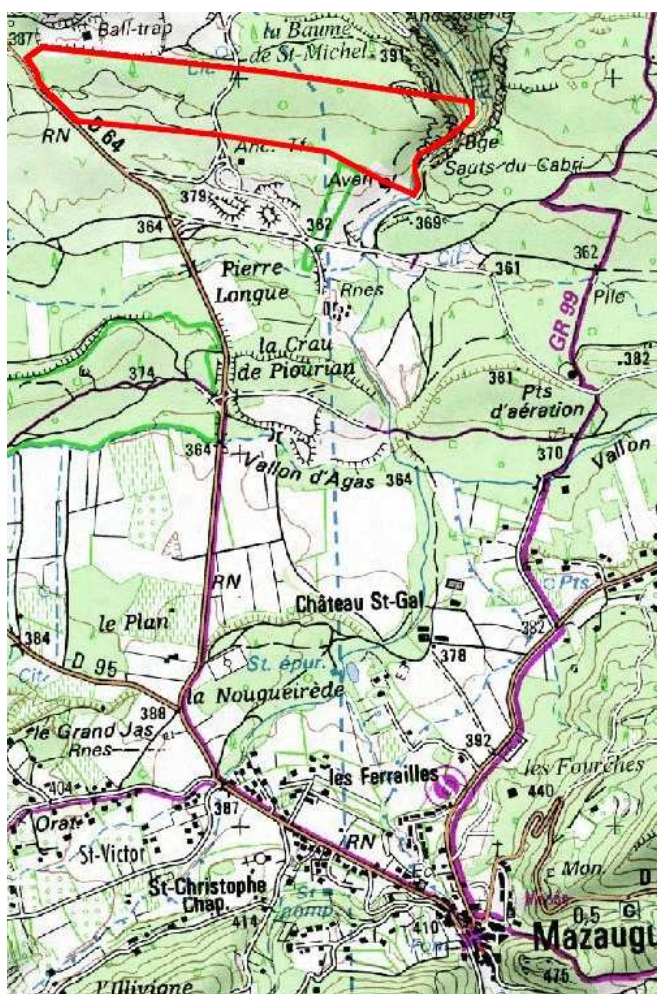
Classement à la même date que la fontaine et l'ormeau sur la place du village. Il est regrettable que la protection ne concerne qu'une des rives à la hauteur des cascades du Saut du Capellan.

LOCALISATION DU PERIMETRE

Le site des «Sauts du Cabri» situé à Mazaugues et comprenant la parcelle cadastrale N°4 - Section B, lieu dit «Beaume St Michel».

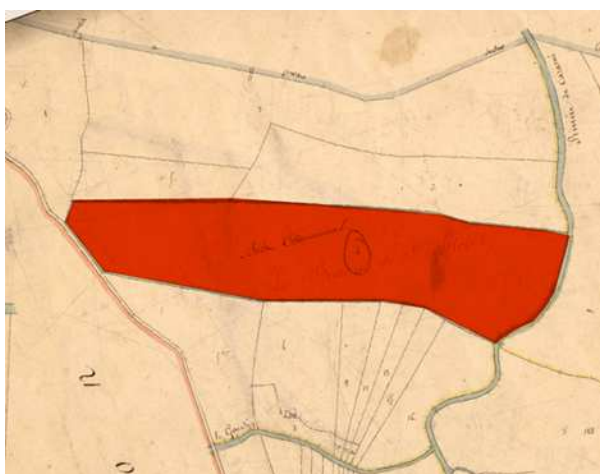
(Arrêté du 23 mai 1935)

SITUATION

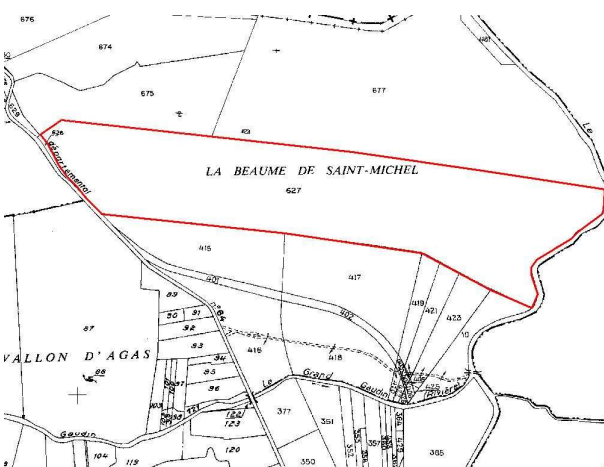


Source : IGN-scan25

CADASTRE ANCIEN



CADASTRE ACTUEL



 Périmètre du Site Classé