

SAINT TROPEZ

LA CHAPELLE SAINTE-ANNE ET SA PLATE-FORME, SES ARBRES, SES ACCES ET LE BOIS DE PIN

CONTEXTE REGLEMENTAIRE

Site classé

Arrêté du 3 juin 1932

Propriété

Communale

Superficie


non renseignée

Autres mesures de protection concernant le site

MHC Chapelle Ste Anne (21/12/1951)
SI Presqu'île de St Tropez (15/02/1966 et 12/01/1967)
qui inclut 3 sites inscrits ponctuels plus anciens

Autres sites protégés sur la commune

SC Plan d'eau et terrains du port (05/01/1939)
3 SI concernant le port :
- Plan d'eau, façades et immeubles (05/07/1938)
- Côté Ouest (16/12/1947)
- La Pointe (17/02/1948)
SI Citadelle et abords (29/05/1936)
SI Domaine de la Moutte (01/12/1965)



COMPOSANTE DU SITE

Motivation de la protection

« La chapelle Ste Anne qui se dresse au sommet de la colline de ce nom sur une plateforme d'où l'on découvre de quelque côté que l'on se place, les paysages les plus variés et les plus beaux... ».
(Extrait du rapport de M. Roustan, Architecte des MH du Var, à la CDS du 17 juillet 1930).

Etat actuel

Le problème se pose de l'urbanisation actuelle autour du site alors que la motivation du classement s'opposait à l'extension de la cité ancienne localisée.

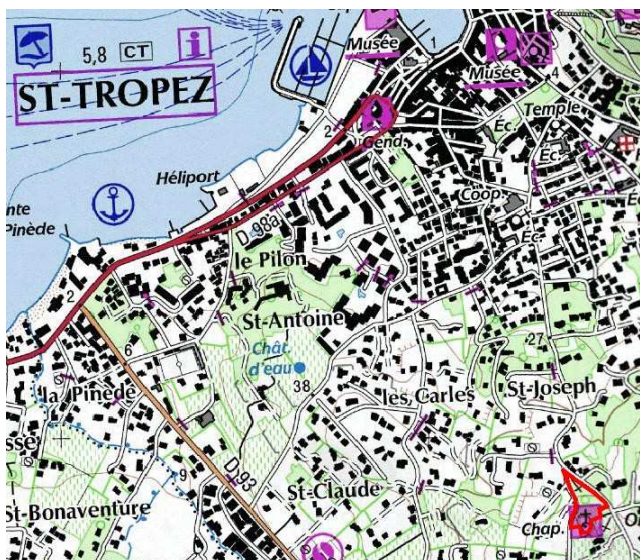
Observation

Autre protection : Site inscrit de la presqu'île de St Tropez (Arrêtés du 15/02/1966 et du 12/01/1967)

LOCALISATION DU PERIMETRE


La chapelle Ste Anne avec sa plate forme, les arbres qui y sont situés, les accès N-E & N-O, ainsi que le bois de pins qui l'environne, comprenant les parcelles cadastrales N° 338 à 342 - Section B.
(Arrêté du 3 juin 1932)


SITUATION

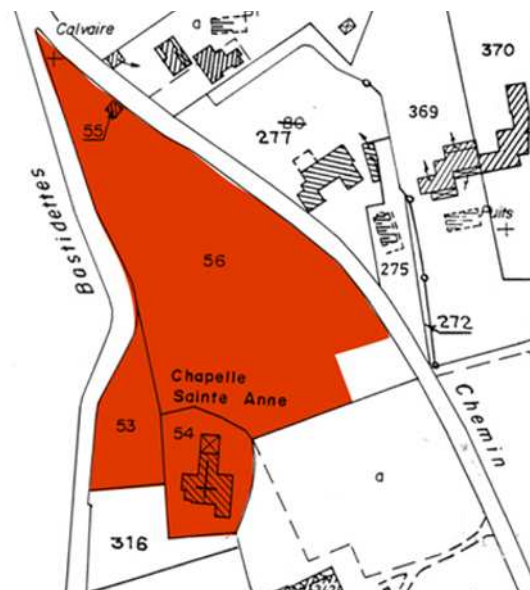


Source : IGN-scan25

CADASTRE ANCIEN



 Périmètre du Site Classé



CADASTRE ACTUEL