

TOURVES

L'ESPLANADE DU CHATEAU DE VALBELLE

Var
13
Site Classé

CONTEXTE REGLEMENTAIRE

Site classé

Arrêté du 14 Août 1926

Propriété

Privée

Superficie

non renseignée

Autres mesures de protection concernant le site


MHI Château St Esteve, le parc (30/07/03)

MHC Château de Valbelle (A 21/11/1921)

MHC Terrains du château de Valbelle (A 24/11/1967)

Autres sites protégés sur la commune

Aucun



COMPOSANTE DU SITE

Motivation de la protection

«L'esplanade s'étend autour de l'obélisque et devant les ruines du portique dorique de l'ancien château de Valbelle à Tourves. L'aspect de l'esplanade est dénaturé par le passage de lignes aériennes électriques aux abords et la présence des poteaux dont certains plantés à une distance vraiment trop rapprochée de la colonnade dorique, qui a été classée, avec l'obélisque précité, parmi les monuments historiques du Var.

Le classement de l'Esplanade où sont situés ces monuments classés, comme site pittoresque constituerait une mesure de protection et permettrait notamment de prévenir la pose de trop nombreux poteaux électriques aux abords immédiats de ces ruines célèbres ».

(Extrait d'un rapport présenté à la CDS du 11 juin 1926)

Etat actuel

L'esplanade offre toujours un beau panorama, mais l'accès au site est peu gratifiant. Le parc lui-même est à l'abandon.

Observation

Classement antérieur à la loi de 1930, et donc relevant de la loi du 21 avril 1906.

Dans la demande de classement, le rapporteur devant la CDS du 11 juin 1926, signale :

L'esplanade est cadastrée sous le N°227 de la Section E de Tourves au lieu dit «Le Château».

La «colonnade» classée MH figure sous le N°230.

L'obélisque n'est pas indiqué sur le plan cadastral.

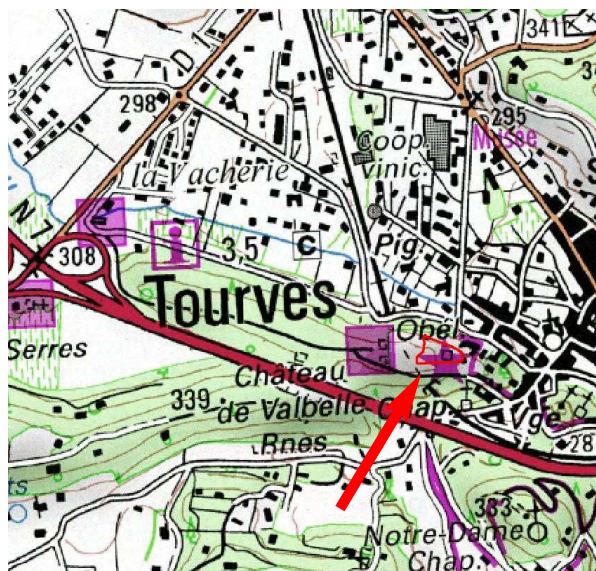
Le site classé du 14 août 1926 est adossé à deux MH classés:

- Château de Valbelle (Arrêté 21/11/1921)
- Terrains du château de Valbelle (Arrêté 24/11/1967)

LOCALISATION DU PERIMETRE

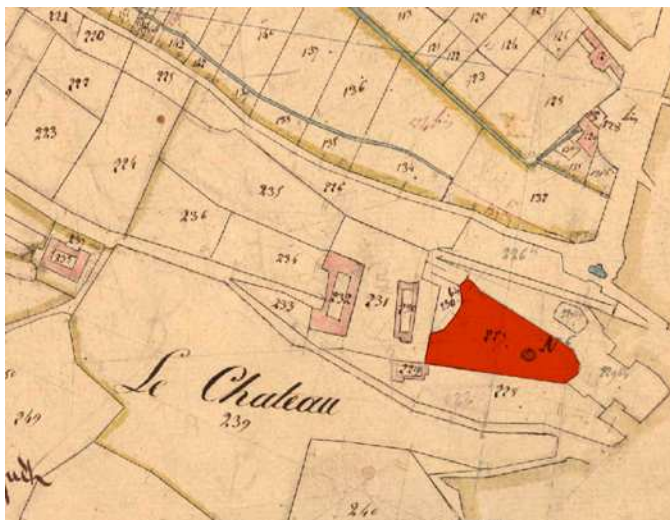
L'esplanade du château de Valbelle.
(Arrêté du 14 août 1926)

SITUATION

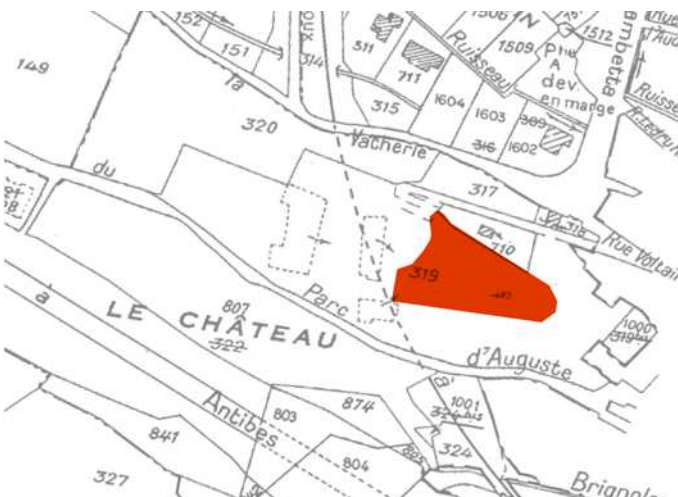


Source : IGN-scan25

CADASTRE ANCIEN



CADASTRE ACTUEL



Périmètre du Site Classé