

BORMES-LES-MIMOSAS

LA CHAPELLE NOTRE DAME DE CONSTANCE ET LE PLATEAU SUR LEQUEL ELLE EST SITUEE

Var
12
Site Classé

CONTEXTE REGLEMENTAIRE

Site classé

Arrêté du 13 juillet 1926

Propriété

Communale

Superficie

non renseignée

Autres mesures de protection concernant le site

Aucune



Autres sites protégés sur la commune

SC Ilot et fort de Brégançon (27/12/1924)

SC Vieux château de Bormes «Le Couvent» et enclos (18/01/1926)

SC Chapelle Notre-Dame de Constance et plateau (03/07/1926)

SC Cap Bénat (23/07/1975)



COMPOSANTE DU SITE

Motivation de la protection

« Sur un culmen de 324m d'altitude, le plateau et la chapelle de Notre Dame de Constance marque le Septentrion exactement derrière Bormes. c'est un site solitaire de douce quiétude. Du plateau l'oeil embrasse un horizon immense depuis le massif de Marseilleveyre à l'occident et toute l'immensité de la Méditerranée à peine estompée avant le lever du soleil, par les temps clairs, par le profil confus de la Corse. Vu le passé lointain de la Chapelle, vu son emplacement, vu son site, elle nous parait présenter indéniablement, ainsi que le terrain communal qui l'entoure, le caractère pittoresque suffisant pour entrainer un classement de cette nature ».

(Rapport à la CDSMN du Var du 11 juin 1926)

Etat actuel

Le site a évolué avec la végétation plus dense qui entoure désormais la chapelle bien conservée, avec une restauration à l'état identique à celui de l'époque du classement. Le monument fait partie du circuit de découverte du patrimoine historique de Bormes, accessible depuis le site classé du château du couvent par un chemin piétonnier bordé d'oratoires.

Observation

Site isolé mais complétant l'ensemble du dispositif de protection des éléments «perchés» dans le paysage remarquable du village de Bormes et de ses alentours.

LOCALISATION DU PERIMETRE

La Chapelle Notre-Dame de Constance à Bormes et le plateau sur lequel elle est située :
- parcelles N°262 et 263 section B du cadastre.
(Arrêté du 13 juillet 1926)

SITUATION

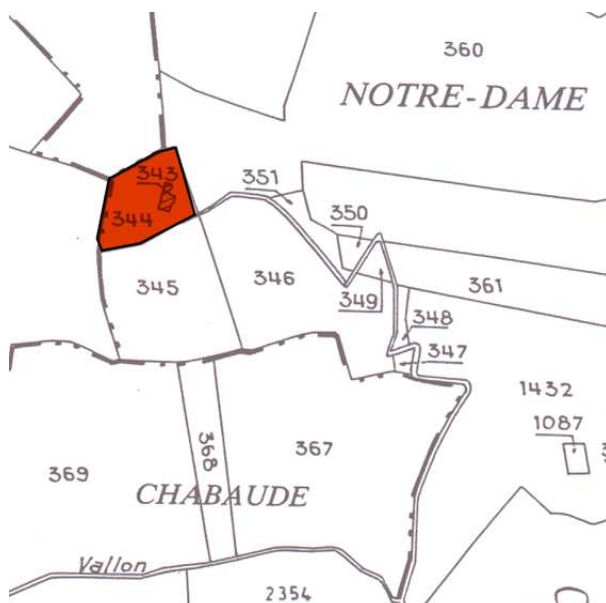


Source : IGN-scan25

CADASTRE ANCIEN



CADASTRE ACTUEL



Périmètre du Site classé

