

AMPUS

LE ROCHER DIT «ROCHE AIGUILLE»Var
7
Site Classé**CONTEXTE REGLEMENTAIRE****Site classé**

Arrêté du 20 avril 1925

Indissociable du SI du village et ses abords

Autres mesures de protection concernant le site

SI du village et ses abords (26/09/1966)

Propriété

Communale

Autres sites protégés sur la commune

Aucun

Superficie

non renseignée

**COMPOSANTE DU SITE****Motivation de la protection**

Le Rocher en forme d'aiguille qui se dresse derrière l'église du vieux village perché d'Ampus, bourg fortifié (SI) au coeur d'un beau paysage sauvage, boisé et montagneux, se situe au Nord à la périphérie d'un éperon rocheux contre lequel s'est développé le village du côté opposé, face au Sud.

Cette aiguille isolée se détache de la colline que couronnait l'ancien château accessible par un chemin qui mène au sommet. C'est un rappel spectaculaire de l'ensemble des aiguilles rocheuses caractéristiques du paysage de la géologie karstique qui se trouvent au Sud d'Ampus et de la plaine fertile où coule la Nartuby.

Etat actuel

Proximité d'un lampadaire de type urbain, modèle néo-XIX ème, incongru devant ce monument naturel, et de containers d'ordures ménagères «modernes» en PVC très dégradants pour le site.

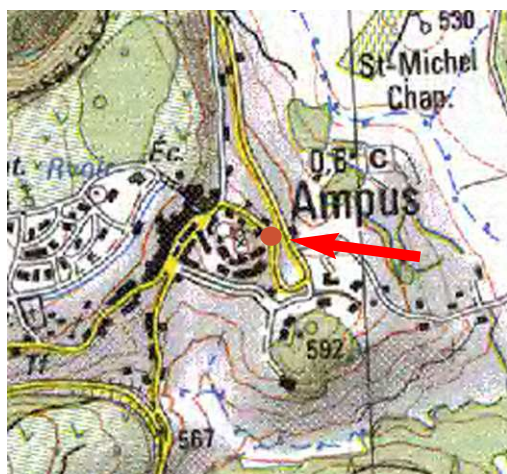
Observation

Le SI du village (26/09/1966) est bien postérieur au site classé ponctuel du rocher qui y est inclus, l'objectif étant de préserver l'écrin du village et du rocher monument naturel ponctuel.

LOCALISATION DU PERIMETRE

Le rocher dit «La Roche Aiguille» sis à Ampus (Var) sur la route de Châteaudouble.
(Arrêté du 20 avril 1925)

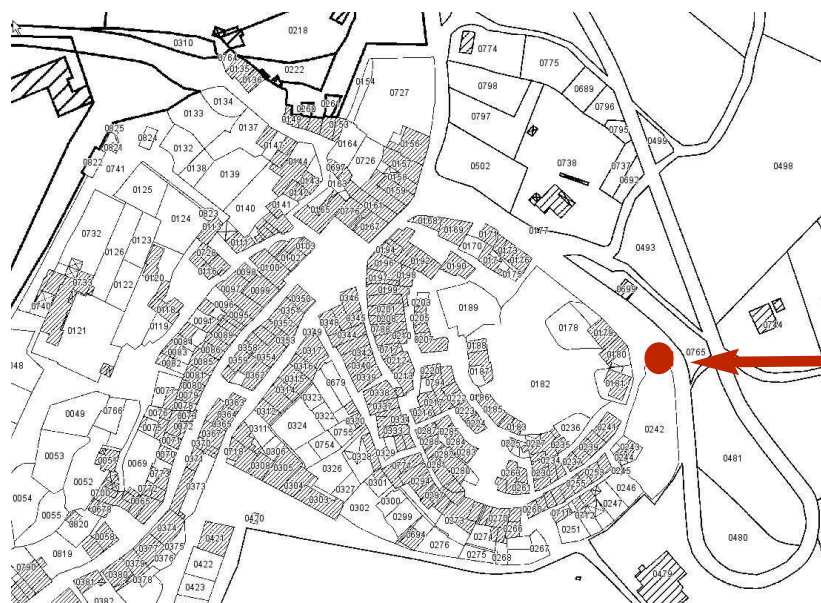
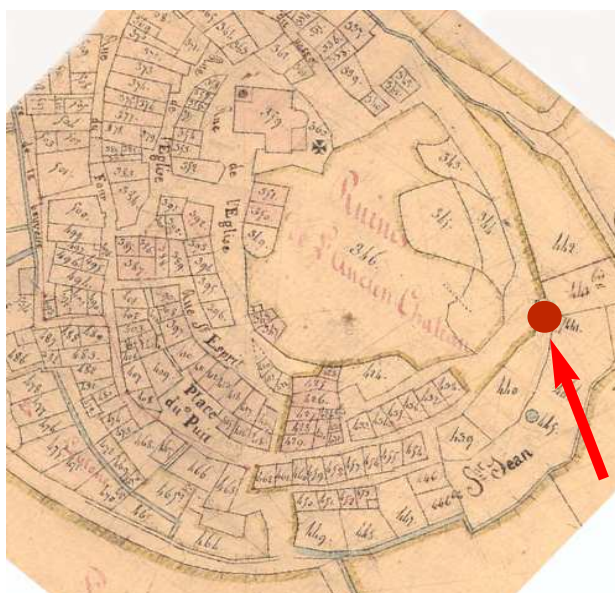
SITUATION



Source : IGN-scan25

● Site Classé

CADASTRE ANCIEN



CADASTRE ACTUEL