

SAINT-MAIME

LE PLATEAU ET LES RUINES DU CHATEAU

Alpes de Haute-Provence

22

Site Classé

CONTEXTE REGLEMENTAIRE

Site classé

Arrêté du 23 mai 1943

Autres mesures de protection concernant le site

- Site Inscrit du village : 23 mai 1943
- Ste Agathe et tour-donjon classées Monument Historique

Propriété

Communale

Autres protections au titre des sites sur la commune

- Idem supra

Superficie

0,17 ha environ



COMPOSANTES DU SITE

Motivation de la protection

En décembre 1937, la Commission Départementale des Sites proposait le classement du site ainsi:

«En résumé,

1° - L'ensemble du plateau de Saint Maime avec sa tour octogonale en ruine et la chapelle Sainte Agathe, possède un caractère très pittoresque, complété par le village adossé en bas.

2° - Sur le plateau, le panorama est très étendu, varié et riche en couleur locale».

Son rapport rappelle aussi «qu'un château des Comtes de Provence occupait autrefois une grande partie du plateau», au sommet de la montagne dominant le village de Saint Maime qui se nommait jusqu'au XIIème siècle Sainte-Maxime. Des restes de murailles subsistent encore avec une curieuse tour polygonale du XIIème siècle construite en bel appareil de pierre inconnue dans la région.

«De plus le château de St. Maime présente un intérêt historique assez rare : dans ce château auraient été élevées les quatre filles du Comte de Provence, Raymond Bérenger, qui devinrent toutes les quatre reines, Marguerite femme de St Louis, Eléonore femme d'Henry III d'Angleterre, Sanchie femme de Richard Coeur-de-Lion, et Béatrix femme de Charles d'Anjou roi de Naples».

(Rapport de la Commission Départementale des Sites, à Manosque, le 11 décembre 1937)

Etat actuel / Observations

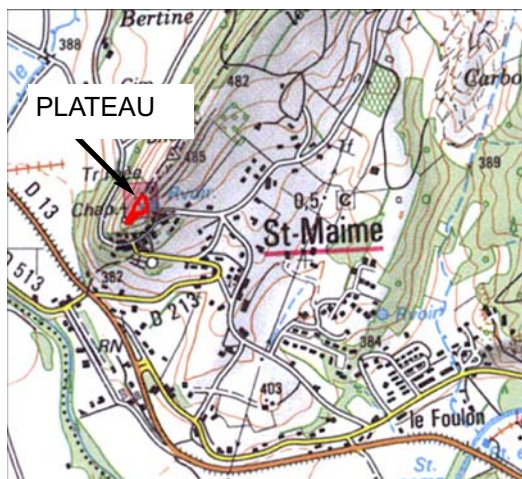
Le sommet du village est encore dominé par les restes du château du XIIème siècle, une base de donjon octogonale protégée par deux fossés. Le point focal du plateau est cependant la chapelle Ste Agathe, petit édifice de la même époque couvert de lauzes et décoré intérieurement d'une voute avec des traces de fresques du XIVème siècle.

On accède au site par un petit chemin après avoir traversé le vieux village perché de St Maime aux passages couverts et aux rues caladées. La vue ouvre sur le pays de Forcalquier et les grands reliefs de la moyenne Provence.

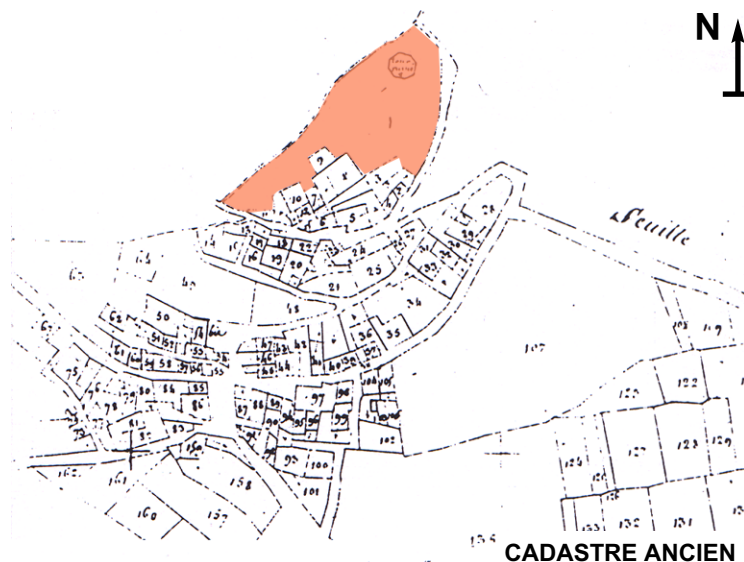
LOCALISATION ET PERIMETRE

L'ensemble formé par le plateau et les ruines du château de Saint-Maime, cadastré sous le n°1 section C, appartenant à la commune.

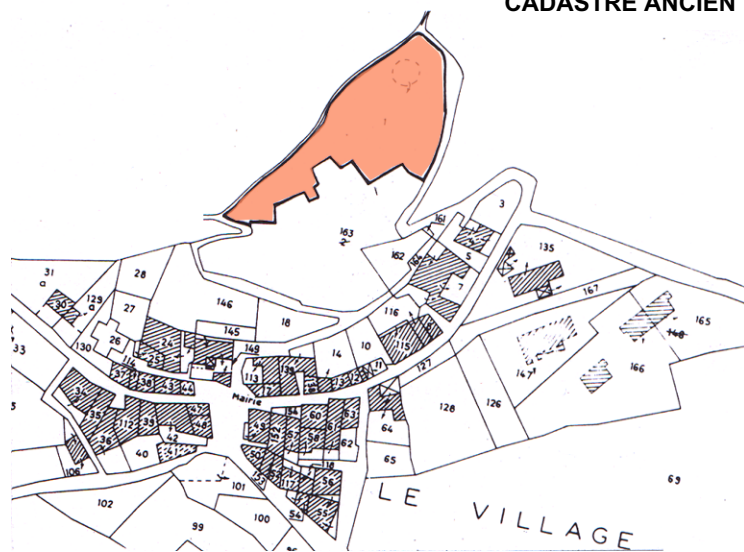
(Arrêté du 23 mai 1943)



SITUATION



CADASTRE ANCIEN



CADASTRE ACTUEL

 Périmètre du Site Classé