

CASTELLANE

LE ROC NOTRE-DAME

Alpes de Haute-Provence

5

Site Classé

CONTEXTE REGLEMENTAIRE

Site classé :

Arrêté du 7 juin 1933

Autres mesures de protection concernant le site

- Abords des Monuments Historiques du centre ancien

Propriété

Publique et privée

Autres protections au titre des sites sur la commune

- Site Classé et Inscrit du Pont du Roc et ses abords :

Arrêté du 29 janvier 1940

- Site Classé et Site Inscrit des Gorges du Verdon.

(voir Verdon)

Superficie

5,20 ha environ



COMPOSANTES DU SITE

Motivation de la protection

Le rocher sur lequel est bâtie la chapelle Notre-Dame du Roc est une merveille de la nature qui a toujours suscité l'admiration des touristes et la curiosité des voyageurs.

Son historique aussi est digne d'intérêt: en l'an 812, le reste des habitants dispersés par les Sarrasins qui s'emparèrent de la cité des Saliniens (nom de Castellane sous les Romains), cherchèrent refuge sur le grand rocher. Vers 830 ils y fondèrent la ville de Petra-Castellane qu'ils entourèrent de remparts dominés par un château fort sur le rocher. En reconnaissance de cet abri fut construite sur ce rocher protecteur la première chapelle dédiée à Notre Dame inaugurée en 852. En 1483 Louis XI fit raser toutes les fortifications élevées sur le Roc, ne laissant subsister que la chapelle, l'édifice actuel datant de 1703. Sur le chemin du Roc, un chemin de croix a été érigé en 1868. En 1876 une nouvelle statue de la vierge surmonta le clocher surélevé; elle mesure 6,05m de hauteur et est visible depuis la cité et ses alentours.

(d'après historique paru dans la Semaine Provence - 23/30 juillet 1993)

Etat actuel / Observations

Située à l'entrée amont des gorges du Verdon, Castellane occupe un des plus beaux cadre de haute Provence, avec ses paysages spectaculaires qui ont donné à la ville une grande renommée.

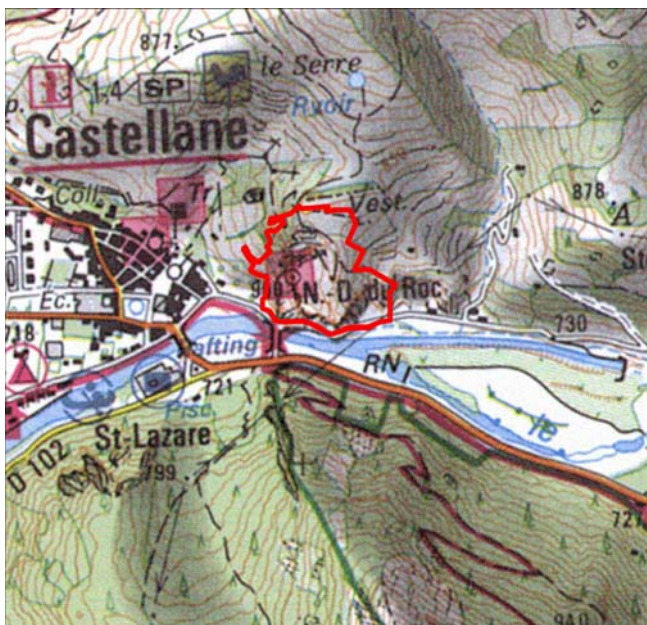
De nombreux touristes viennent l'admirer aujourd'hui, notamment du haut de son Roc, un site important en soit, avec la chapelle Notre Dame du Roc surmontée d'une grande statue de la Vierge. On s'y rend par une agréable promenade d'où l'on jouit d'une vue d'ensemble sur Castellane resserrant ses beaux toits de tuiles au pied du Roc.

L'association des Amis de notre Dame-du-Roc s'attache à sauvegarder la chapelle, et à promouvoir le site du sanctuaire.

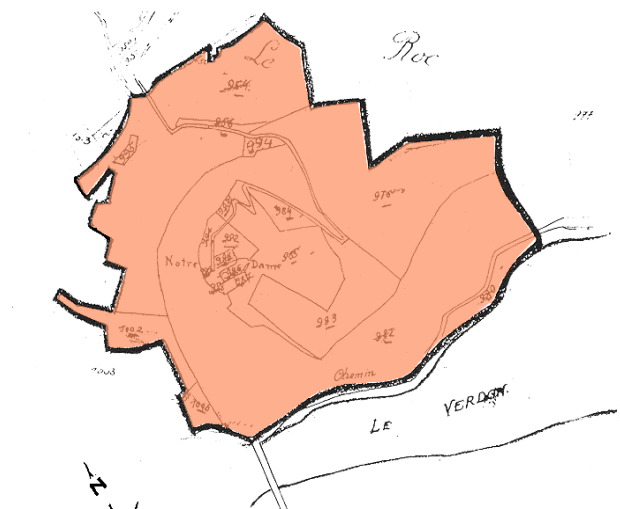
LOCALISATION ET PERIMETRE

Le "Roc Notre-Dame" à Castellane inscrit au plan cadastral de la commune sous les n° suivants:
Section B, n° 994-995-996, n° 1.005-983 à 993, n°976-954-956-980-982-1002.

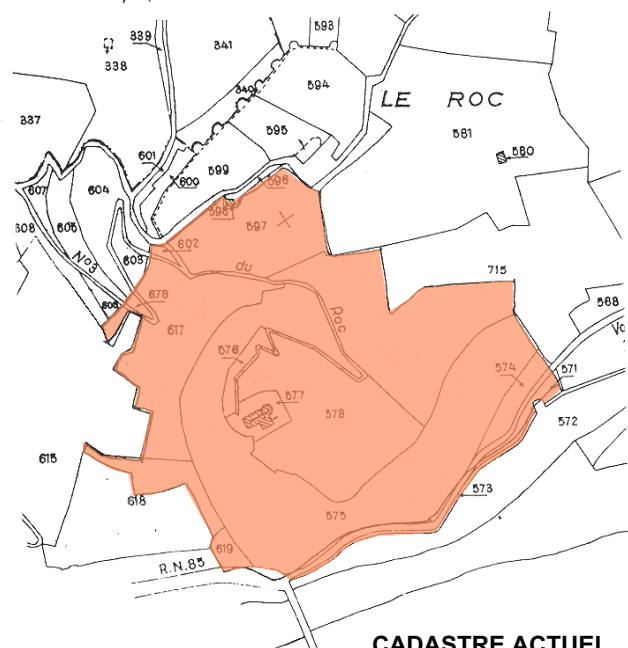
(Arrêté du 7 juin 1933)



SITUATION



CADASTRE ANCIEN



CADASTRE ACTUEL

 Périmètre du Site classé