

SISTERON

LES BATIMENTS, MURS D'ENCEINTE, BOIS ET TERRASSES DE L'ANCIENNE CITADELLE

Alpes de Haute-Provence

27

Site Classé

CONTEXTE REGLEMENTAIRE

Site classé

Arrêté du 11 février 1925

Propriété

Etat

Superficie

7 ha environ

Autres mesures de protection concernant le site

- Parties de la citadelle classées Monument Historique (Arrêté du 11 février 1925) et abords

Autres protections au titre des sites sur la commune

- Site Inscrit partie de la ville rive droite : 10 mars 1944
- Site Inscrit Château de la Casette et abords:12 mai 1943




Illustration J.B. Héron pour Alpes Magazine



COMPOSANTES DU SITE

Motivation de la protection

"Son lumineux perchement entre ciel et rocher, le déploiement de ses bastions tant au midi qu'au nord, son chemin de ronde soumis au vent presque éternel, fascinent et invitent à visiter cette forteresse qui barre la vallée et domine majestueusement la ville. La vue qu'on y découvre est saisissante, une centaine de kilomètres de paysages du val de Durance et des Alpes du Sud se déroulent d'un horizon à l'autre".

Le rocher qui porte la citadelle a de tout temps été fortifié, et la forteresse qui couronne la ville aujourd'hui est un ensemble d'ouvrages d'époques très diverses, fruit de modernisations et de reprises successives. Ainsi, il ne reste rien du premier oppidum des Sogionii, pas davantage du castrum romain qui lui succéda, ni non plus du château fort médiéval. Le rempart supérieur, ou chemin de ronde, avec un puissant donjon remonte au XII^{ème} siècle; à cette ligne de couronnement on a adapté au XVI^{ème} siècle un étagement de d'ouvrages bastionnés au nord et au midi, auquel venait s'attacher le rempart qui enserrait la cité depuis le XIV^{ème} siècle. En 1692, Vauban conçut pour Sisteron un vaste plan de défense intéressant la ville et la forteresse, mais seuls la poudrière et un puits face nord furent réalisés. Jusqu'en 1860, d'ultimes travaux se référant aux plans de Vauban tendent à mettre à jour la Citadelle.

Le 15 août 1944 la citadelle est gravement endommagée au cours du bombardement de la ville, notamment des casemates et le formidable escalier souterrain les reliant à la porte nord de la ville. (d'après l'historique de Pierre Colomb)

Octobre 2003

Etat actuel

La citadelle de Sisteron est l'un des sites majeurs des Alpes de Haute Provence et de la Région PACA. La perspective sur la citadelle et la vieille ville, elle-même inscrite au titre des sites, constitue l'un des grands événements paysagers de l'itinéraire du Val de Durance depuis l'autoroute des Alpes.

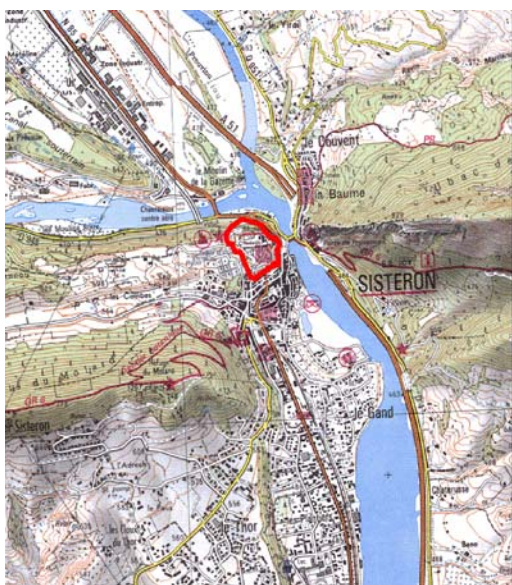
Depuis 1956 une association (ATM) créée à cet effet prend en main la restauration de la citadelle financée par le produit des visites, sous l'égide de la ville et le contrôle des Monuments Historiques.

La visite est sonorisée, et un musée aménagé dans une casemate présente des documents historiques (cartes, estampes, portraits). Une salle est spécialement consacrée au "Retour de l'île d'Elbe" de Napoléon Ier qui transita par Sisteron. En période estivale des manifestations culturelles se déroulent dans un théâtre en plein air à l'intérieur des enceintes sur la face Nord que Vauban dénomma "l'hiver" pour sa froidure.

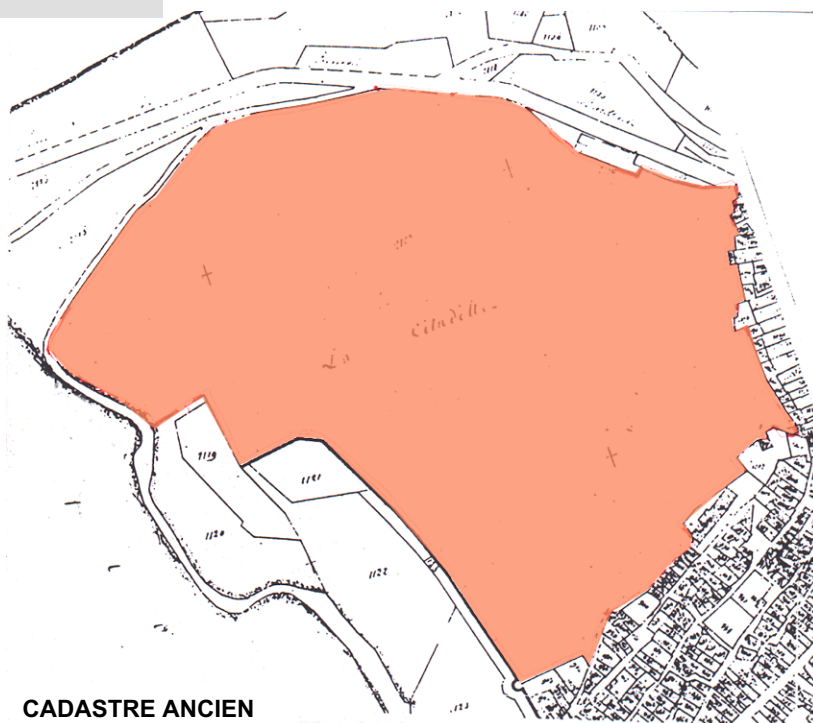
Etat actuel / Observations

A noter la complémentarité entre les parties de la citadelle relevant de l'ensemble du site classé, avec celles qui sont classées Monuments Historiques et que le classement exclu au sommet: le rempart supérieur (chemin de ronde) et la petite tour qui y est associée, la Tour de l'Horloge (Donjon), la Chapelle et la guérite du Diable.

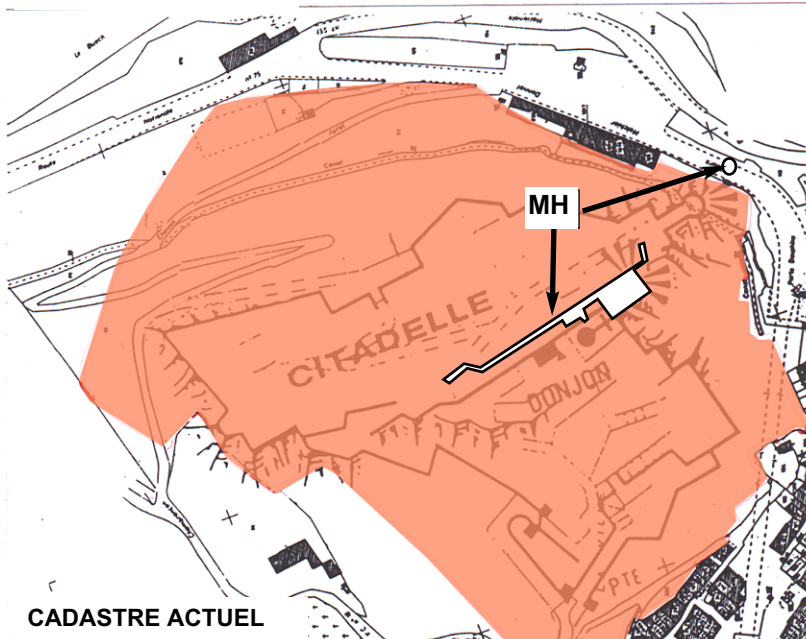
LOCALISATION ET PERIMETRE





SITUATION



CADASTRE ANCIEN



CADASTRE ACTUEL

-  Périmètre du Site Classé
-  Parties classées Monument Historique (non assujetties au classement)