

RIEZ

LE PLATEAU DE SAINT MAXIME

Alpes de Haute-Provence

20

Site Classé

CONTEXTE REGLEMENTAIRE

Site classé

Arrêté du 19 mars 1921

Autres mesures de protection concernant le site

La Chapelle St Maxime classée Monument Historique :
23 février 1921

Propriété

Commune

Autres protections au titre des sites sur la commune

- Site Classé terrains abords du musée lapidaire :
15 juillet 1938

Sites Inscrits:

- Ensemble urbain : 13 février 1985
- Cypres du cimetière : 11 mai 1944
- Parcelles entourant monument des colonnes : 15 mai 44
- Voies publiques : 9 juin 1944
- ZPPAUP à l'étude

Superficie

0,8 ha environ



COMPOSANTES DU SITE

Motivation de la protection

Ce site est pour Riez à la fois un point de repère paysager et un lieu historique majeur: la colline de Saint Maxime qui domine le bourg actuel fut occupé dès l'âge du fer par un oppidum, puis les habitats se sont déplacés à la période gallo-romaine en contrebas sur l'emplacement d'une voie commerciale importante.

Au Moyen-Age la ville s'installa à nouveau sur la colline de sainte Maxime avec une cathédrale bâtie à l'emplacement de la chapelle actuelle. Celle-ci date du XVIIème siècle avec emploi de colonnes de granit antiques ou de la cathédrale primitive.

La ville médiévale fut dotée de remparts, citadelle qui fut démolie ainsi que la basilique mérovingienne Saint Maxime attenante à la suite de divers troubles causés par les guerres de religion.

Etat actuel

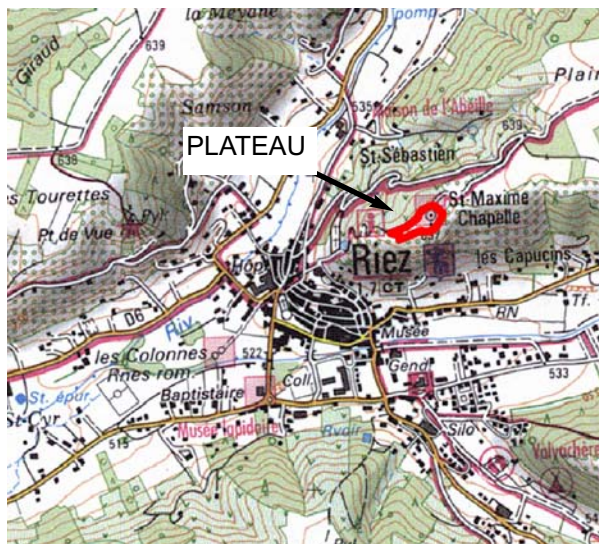
Le site de Saint Maxime au sommet d'une colline qui domine la ville est devenu un lieu agréable de promenade avec un sentier balisé depuis la tour de l'Horloge dans Riez. Sur le plateau se trouvent de très beaux pins parasols qui forment un bouquet visible de très loin et affirment le caractère «sacré» du lieu. L'ermitage et la chapelle de Saint Maxime abritent depuis quelques années une communauté de soeurs Clarisses.

Observations

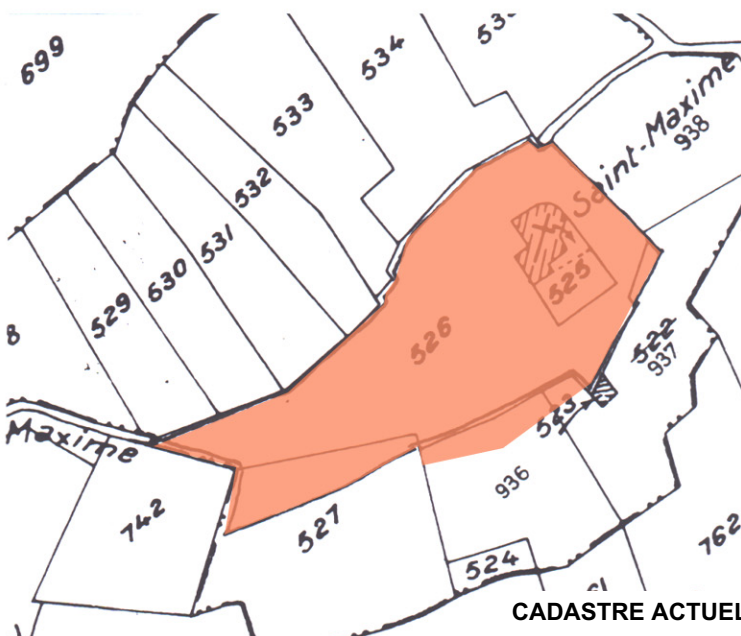
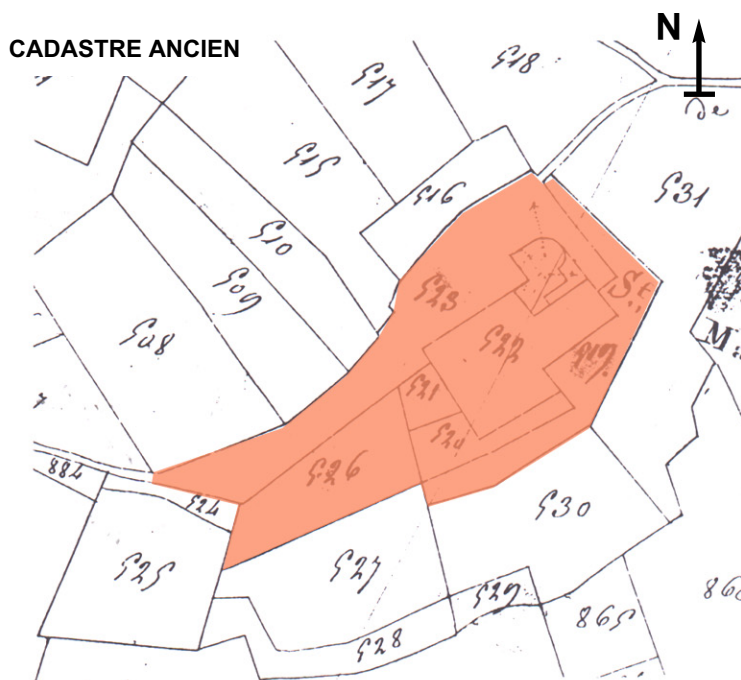
Le classement qui s'attache à préserver le coeur du site de St Maxime apparaît comme minimaliste, la colline dans son ensemble méritant la plus grande attention en raison de sa symbolique et de son intérêt paysager.

LOCALISATION ET PERIMETRE

Le plateau de St Maxime avec le pré et les pins qui l'entourent.
(Arrêté du 19 mars 1921)



SITUATION



 Périmètre du Site Classé